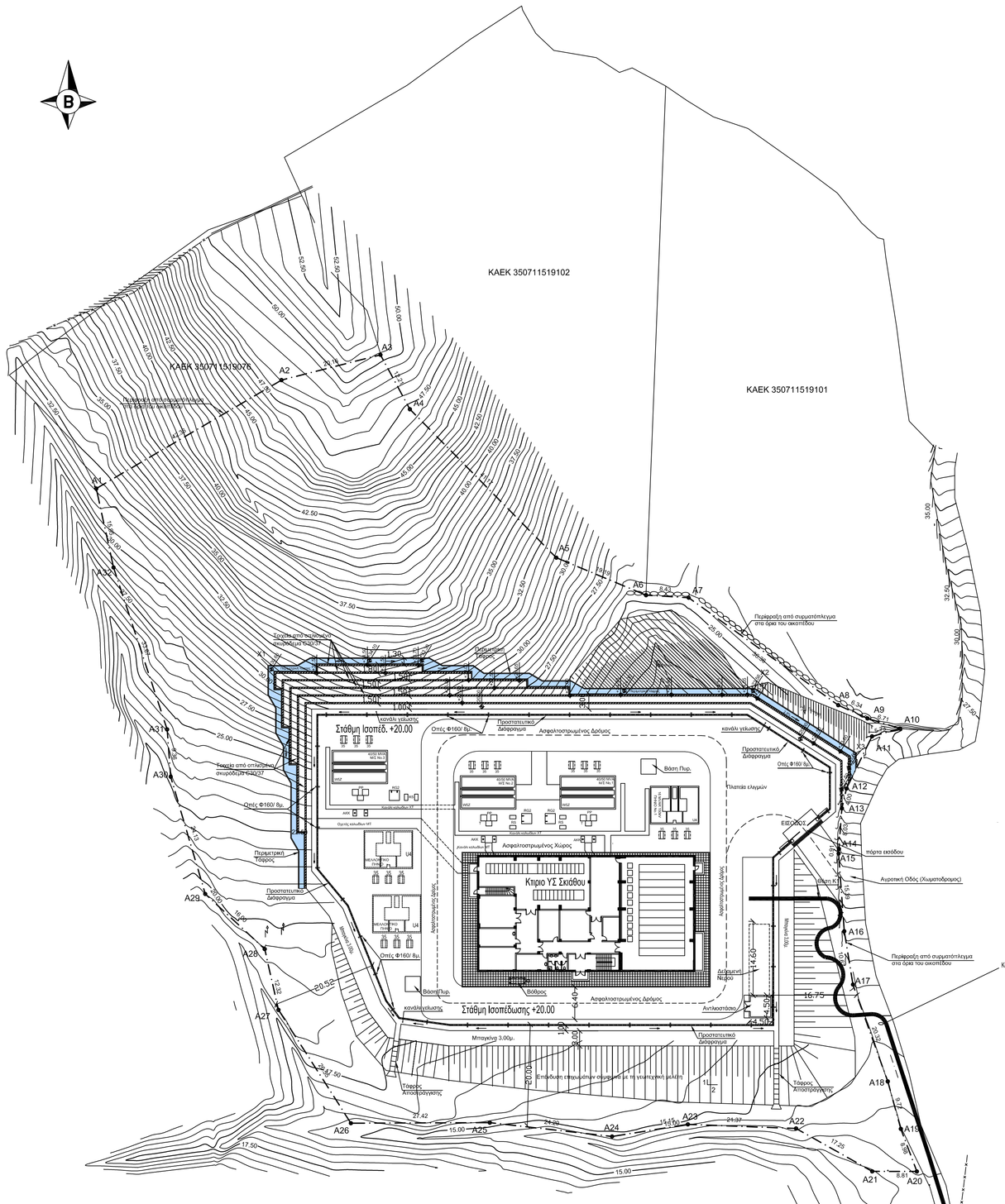

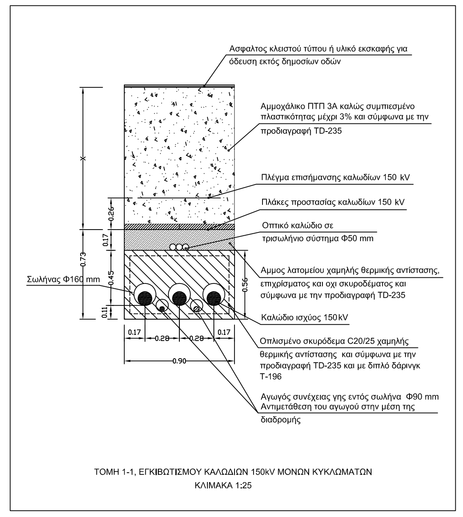

ΤΟΜΗ 1-1, ΕΓΚΙΒΩΤΙΣΜΟΥ ΚΑΛΩΔΙΩΝ 150kV ΜΟΝΩΝ ΚΥΚΛΩΜΑΤΩΝ
ΚΛΙΜΑΚΑ 1:25

ΦΥΛΛΟ ΧΑΡΤΗ Γ.Υ.Σ. 1:50.000

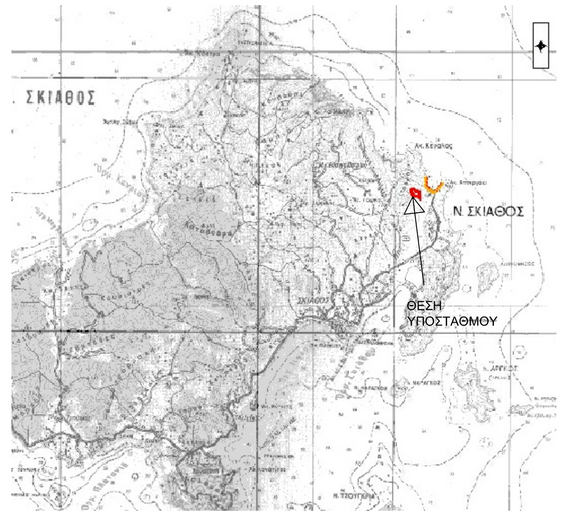

ΥΠΟΜΝΗΜΑ

— · — · — · — όριο γηπέδου

όριο Εθνικού Κτηματολογίου

γράμμη πλημμύρας

47148-Α	Τοπογραφικό Διάγραμμα
37613-3	Κτίριο Υ/Σ - Κάτοψη Ισογείου
37613-9	Χώρος Πυροσβεστικού και Αντλητικού Συγκροτήματος Ύδρευσης
37613-10	Υπόγεια Δεξαμενή Νερού
ΣΚ-997	Σηπτικός Βόθρος
40008	Συρόμενη πόρτα εισόδου 6.00μ.
40066	Προστατευτικό Διάφραγμα Ύψους 3μ. Εγκαταστάσεων Υψηλής Τάσης με Κιγκλίδωμα Γαλβανισμένο (ΤΥΠΟΣ ΙΙ)
40059	Περίφραξη Υ/Σ από δικτυωτό συρματόπλεγμα
50055	Τυπικές διατομές καναλιών καλωδίων και εσωτερικών δρόμων
50056	Τυπικές διατομές καναλιών καλωδίων
40048	Βάση Σταθμού πυρόσβεσης
51008-8	Βάση Τύπου 35
40055-1	Βάση Τύπου U4
40055-2	Βάση Τύπου U4 - Τομές - Λεπτομέρειες
30479	Βάση Τύπου RS
40038	Βάση Τύπου WSZ
40026	Βάση Τύπου RGZ
B-13300	Βάση Τύπου T
B-13505	Βάση Τύπου PP
40027	Βάση Τύπου AKK
ΓΕΩΤ-01	Γεωτεχνική Μελέτη- Οριζοντιογραφία
ΓΕΩΤ-02	Γεωτεχνική Μελέτη- Τομές
ΓΕΩΤ-03	Γεωτεχνική Μελέτη- Οψεις
ΓΕΩΤ-04	Γεωτεχνική Μελέτη- Λεπτομέρειες
ΑΡΙΘΜΟΣ	ΤΙΤΛΟΣ
	ΣΧΕΤΙΚΑ ΣΧΕΔΙΑ

Α/Α	ΣΧΕΔΙΑΣΘΗΚΕ	ΜΕΛΕΤΗΘΗΚΕ	ΕΛΕΓΧΘΗΚΕ		ΕΓΚΡΙΘΗΚΕ	ΗΜΕΡ.
1	Τροποποίηση προκών εκσκαφής με προσθήκη έργων ενίσχυσης-αντιστήριξης προκών και τάφρους αποστράγγισης					24-09-2019
	Ε. ΚΑΠΕΛΗ	Ν. ΒΕΚΥΡΗ			Γ. ΤΣΟΡΒΑ	

Α Ν Α Θ Ε Ω Ρ Η Σ Ε Ι Σ

Υ/Σ GIS ΣΚΙΑΘΟΥ

ΓΕΝΙΚΗ ΔΙΑΤΑΞΗ Ε.Π.Μ.

ΣΧΕΔΙΑΣΘΗΚΕ	ΜΕΛΕΤΗΘΗΚΕ	ΕΛΕΓΧΘΗΚΕ	ΕΓΚΡΙΘΗΚΕ	ΗΜΕΡΟΜΗΝΙΑ
Ε. ΚΑΠΕΛΗ	Ν. ΒΕΚΥΡΗ		Γ. ΤΣΟΡΒΑ	11-07-2019

Α.Δ.Μ.Η.Ε. ΔΙΕΥΘΥΝΣΗ ΝΕΩΝ ΕΡΓΩΝ ΜΕΤΑΦΟΡΑΣ ΤΟΜΕΑΣ ΕΡΓΩΝ ΠΟΛ. ΜΗΧ. Υ/Σ Κ.Υ.Τ.

ΚΛΙΜΑΚΑ 1:500

37613-1