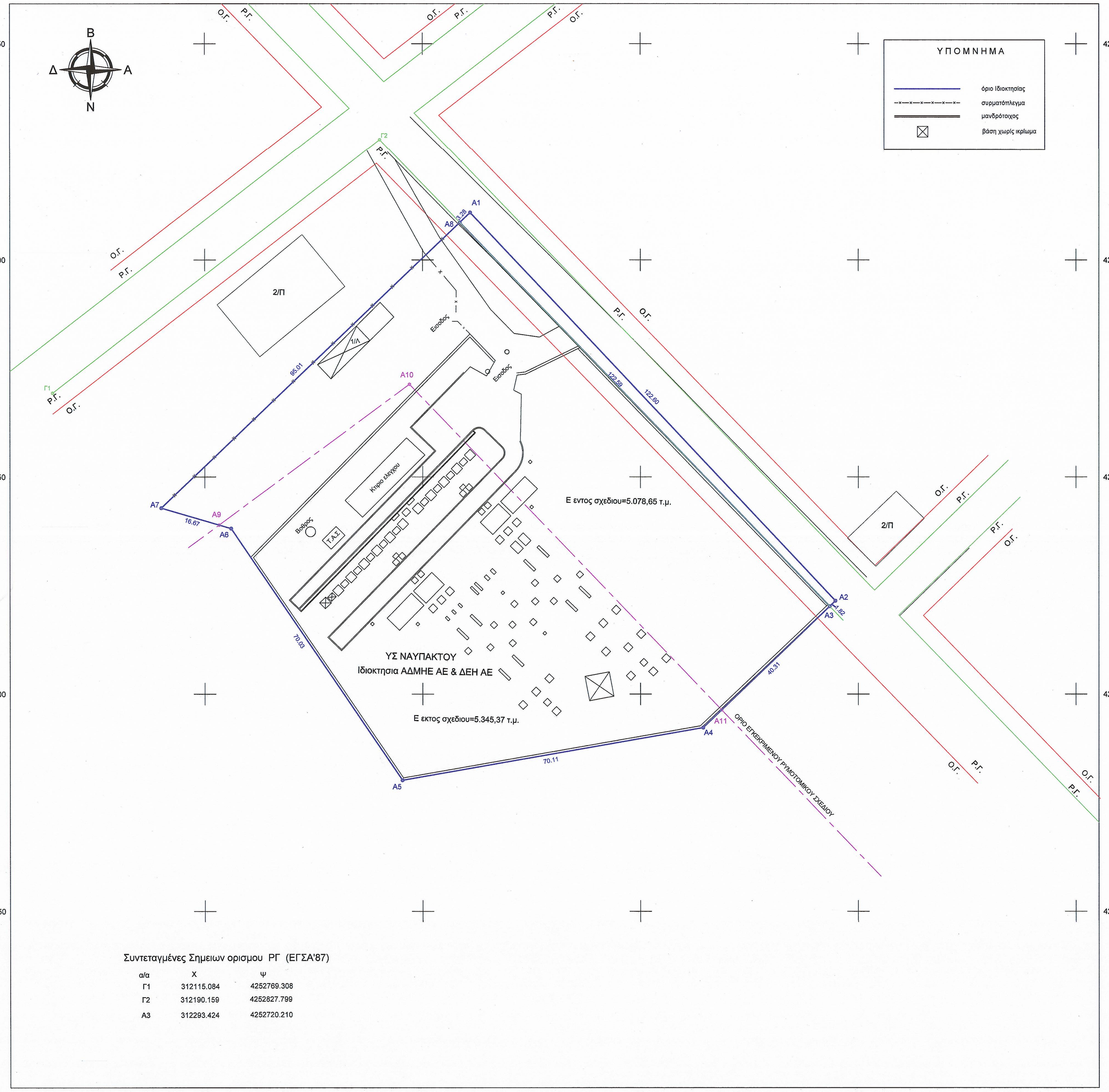

Συντεταγμένες Σημειων ορισμου ΡΓ (ΕΓΣΑ'87)

α/α	Χ	Ψ
Γ1	312115.084	4252769.308
Γ2	312190.159	4252827.799
Α3	312293.424	4252720.210

Συντεταγμένες ορίων (ΕΓΣΑ'87)

Σημείο	X (m)	Y (m)	Σημείο	X (m)	Y (m)	Σημείο	X (m)	Y (m)
A3	312293.424	4252720.210	A4	312264.369	4252692.274	A5	312195.309	4252680.162
A6	312156.002	4252738.121	A7	312140.013	4252742.841	A8	312208.532	4252808.657
A2	312294.730	4252721.481	A1	312210.894	4252810.940	A9	312153.248	4252738.934
A11	312268.606	4252696.348	A10	312196.949	4252771.343			

Εμβαδόν Γηπέδου μετά τη ρυμοτόμηση, Σημ.: 6, Ε= 10424.02 m²

A3	A4	A5	A6	A7	A8

Αρχικό εμβαδόν Γηπέδου, Σημ.: 8, Ε= 10737.06 m²

A2	A3	A4	A5	A6	A7	A8	A1

Ρυμοτομούμενο Τμήμα, Σημ.: 5, Ε= 313.04 m²

A1	A2	A3	A8

Εμβαδόν Γηπέδου Εκτός Σχεδίου: Σημ.:6, Ε= 5345.37 m²

A9	A10	A11	A4	A5	A6

Εμβαδόν Γηπέδου Εντός Σχεδίου, Σημ.: 6, Ε= 5078.65 m²

A9	A7	A8	A3	A11	A10

ΣΤΟΙΧΕΙΑ ΟΙΚΟΠΕΔΟΥ

Το Γήπεδο (Α3-Α4-Α5-Α6-Α7-Α8-Α3), ιδιοκτησίας ΑΔΜΗΕ Α.Ε (45%) & ΔΕΗ Α.Ε (55%), βρίσκεται στη Δ. Ε. Ναυπάκτου, Δήμου Ναυπακτίας, Περιφερειακής Ενότητας Αιτωλοακαρνανίας.

ΕΜΒΑΔΟΝ ΟΙΚΟΠΕΔΟΥ:

Αρχικό εμβαδόν βάσει απαλλοτρίωσης Ε(Α1-Α2-...-Α7-Α8-Α1) = 10.737.06 τ.μ.
Ρυμοτομούμενο τμήμα Ε(Α1-Α2-Α3-Α8-Α1) = 313,04 τ.μ.
Ε εντός σχεδίου Ε(Α9-Α7-Α8-Α3-Α11-Α10-Α9) = 5.078,65 τ.μ
Ε εκτός σχεδίου Ε(Α9-Α10-Α11-Α4-Α5-Α6-Α9) = 5.345,37 τ.μ
Ε μετά τη ρυμοτόμηση Ε(Α3-Α4-Α5-Α6-Α7-Α8-Α3) = 10.424,02 τ.μ.

ΔΗΛΩΣΕΙΣ ΜΗΧΑΝΙΚΟΥ (Ν651/77):

Δηλώνω σύμφωνα με το νόμο για το γήπεδο με στοιχεία (Α3-Α4-Α5-Α6-Α7-Α8-Α3) και εμβαδού 10.424,02 τ.μ. οτι :

- είναι άρτιο & οικοδομήσιμο σύμφωνα με τις ισχύουσες πολεοδομικές διατάξεις,
- τμήμα του γηπέδου με στοιχεία Εεντός σχεδίου (Α9-Α7-Α8-Α3-Α11-Α10-Α9) = 5.078,65 τ.μ. είναι εντός Γ.Π.Σ. Ναυπάκτου (ΦΕΚ 1072/22-10-92) και εντός σχεδίου πολέως στην περιοχή Νεάκασαρο,
- τμήμα του γηπέδου με στοιχεία Ε εκτός σχεδίου Ε(Α9-Α10-Α11-Α4-Α5-Α6-Α9) = 5.345,37 τ.μ είναι εκτός σχεδίου πολέως , εντος Γ.Π.Σ. Ναυπάκτου (ΦΕΚ 1072/22-10-92),
- τμήμα του γηπέδου με στοιχεία Ερυμοτομούμενο τμήμα Ε(Α1-Α2-Α3-Α8-Α1) = 313,04 τ.μ. ρυμοτομείται,
- δεν εμπίπτει στις διατάξεις του νόμου 1337/83 περί εισφορών σε γη και χρήμα

Ο ΜΗΧΑΝΙΚΟΣ

ΦΥΛΛΟ ΧΑΡΤΗ Γ.Υ.Σ. 1:50.000

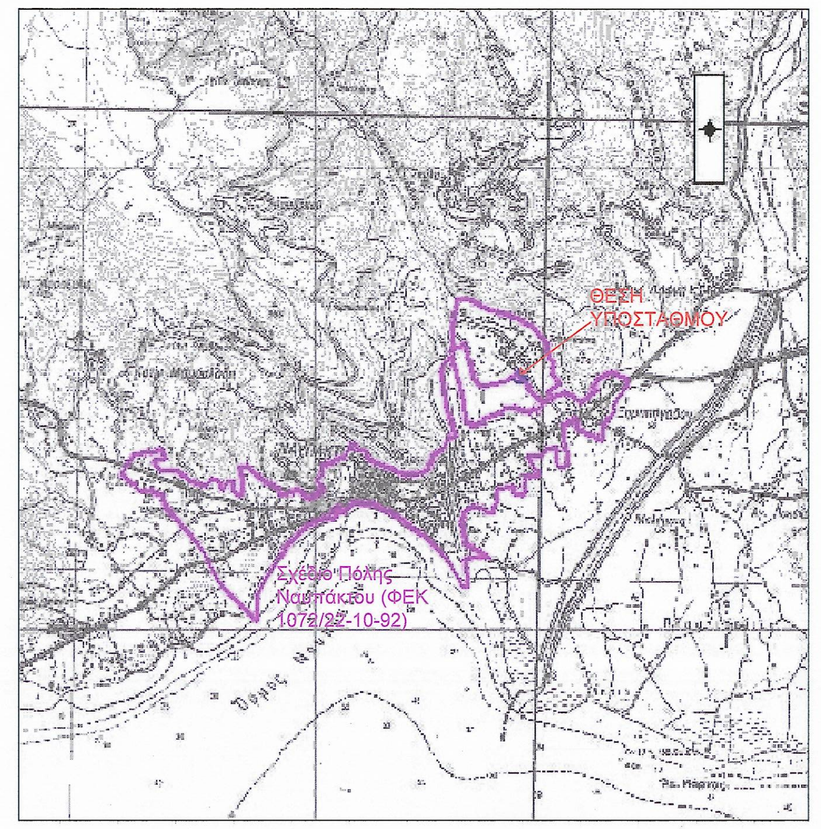

ΑΠΟΣΠΑΣΜΑ ΦΥΛΛΟΥ ΧΑΡΤΗ Γ.Υ.Σ. 1:5000

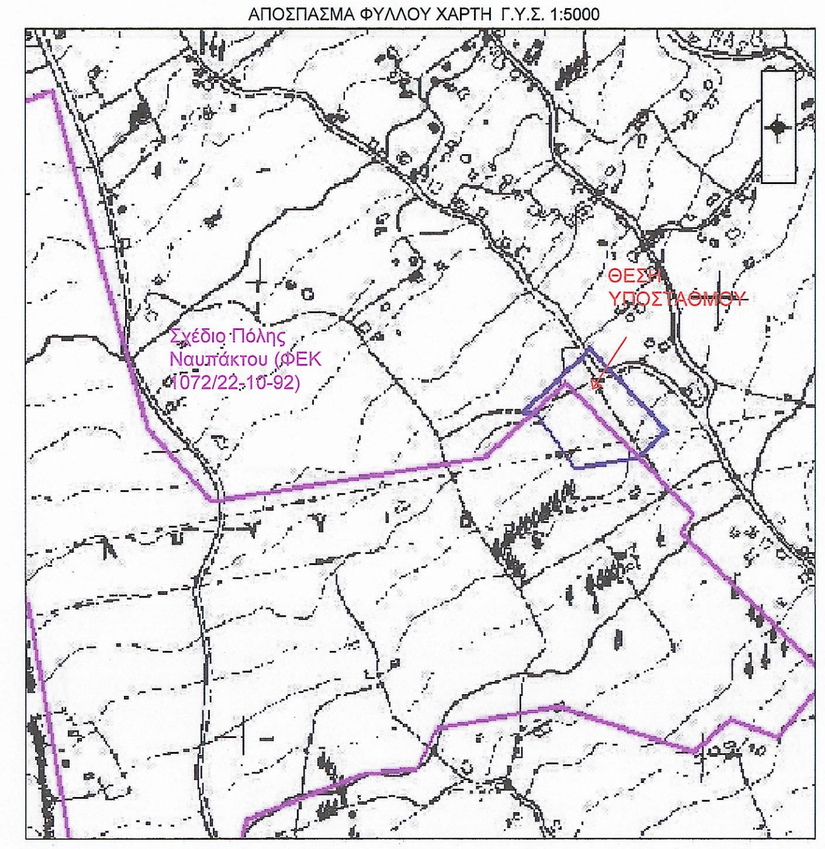

Α/Α	ΠΕΡΙΓΡΑΦΗ	ΣΧΕΔ.	ΜΕΛΕΤ.	ΕΛΕΓΧ.	ΕΓΚΡΙΘ.	ΗΜΕΡ.
2	Διόρθωση Ρυμοτομικής Γραμμής					06/02/17
1	Προσθήκη Εμβαδού τμήματος εντός Σχεδίου Πόλεως					20/05/16

ΑΝΑΘΕΩΡΗΣΕΙΣ

Υ / Σ 150/20 KV ΝΑΥΠΑΚΤΟΥ
ΤΟΠΟΓΡΑΦΙΚΟ ΔΙΑΓΡΑΜΜΑ

ΣΧΕΔΙΑΣΘΗΚΕ	ΜΕΛΕΤΗΘΗΚΕ	ΕΛΕΓΧΘΗΚΕ	ΕΓΚΡΙΘΗΚΕ	ΗΜΕΡΟΜΗΝΙΑ
				04/03/16

Α.Δ.Μ.Η.Ε. Α.Ε.

ΔΙΕΥΘΥΝΣΗ ΝΕΩΝ ΕΡΓΩΝ ΜΕΤΑΦΟΡΑΣ
ΤΟΜΕΑΣ ΕΡΓΩΝ ΠΟΛ. ΜΗΧ. Υ/Σ ΚΥΤ

ΚΛΙΜΑΚΑ 1:500

47106